

# OBEC RUDINA

Číslo: 21/2018

Rudina dňa 22.03.2018

## VEREJNÁ VYHLÁŠKA

### ROZHODNUTIE

Navrhovateľ **MESTO Kysucké Nové Mesto IČO: 00314 099**  
v zastúpení primátora mesta **Ing. Jána Hartela**

Adresa **024 01 Kysucké Nové Mesto, Námestie slobody č. 94**

d'alej len navrhovateľ podal dňa 15.01.2018 návrh na vydanie rozhodnutia o umiestnení

stavby **Miestna komunikácia Pod brehom**  
**(SO 01 Komunikácie; SO 02 Verejné osvetlenie)**

v katastrálnom území **Oškerda**

na pozemku č. KN-C - **líniová stavba** (parcelné čísla sa neuvádzajú)

**Obec Rudina**, ako príslušný stavebný podľa § 117 ods. 1 a príslušný na základe určenia Okresného úradu Žilina, odboru výstavby a bytovej politiky podľa § 119 ods. 3 zákona č. 50/1976 Zb. o územnom plánovaní a stavebnom poriadku (stavebný zákon) v znení neskorších zmien a doplnkov posúdil predložený návrh podľa § 37 stavebného zákona a na základe tohto posúdenia vydáva podľa § 39 a § 39a ods.1 a 2 stavebného zákona a § 4 vyhlášky č. 453/2000 Z.z., ktorou sa vykonávajú niektoré ustanovenia stavebného zákona

### ROZHODNUTIE O UMIESTNENÍ STAVBY

*Miestna komunikácia Pod brehom (SO 01 Komunikácie; SO 02 Verejné osvetlenie)*

**3. Navrhovateľ pred vydaním stavebného povolenia požiada o stanovisko Okresný úrad Žilina, pozemkový a lesný odbor.**

**4. Projektová dokumentácia pre vydanie stavebného povolenia bude vypracovaná za dodržania podmienok daných v tomto rozhodnutí, vyplývajúce z vyjadrení dotknutých orgánov.**

**5. Pred zahájením výkopových prác požiadať o vytýčenie inž. sietí a zemných prípojk k rodinným domom (NN prípojky, plynové prípojky), ktoré sú vo vlastníctve fyzických osôb.**

**6. Toto rozhodnutie platí v zmysle § 40 ods. 1 stavebného zákona 3 roky odo dňa, kedy nadobudlo právoplatnosť, nestráca však platnosť, pokiaľ bude v tejto lehote podaná žiadosť o vydanie stavebného povolenia.**

**7. Územné rozhodnutie je záväzné aj pre právnych nástupov navrhovateľa a ostatných účastníkov konania.**

**8. Požiadavky vyplývajúce zo stanovísk dotknutých orgánov:**

Regionálny úrad verejného zdravotníctva so sídlom v Čadci (č. RH-1743/2017 zo dňa 08.09.2017):

RÚVZ v Čadci vydalo záväzné stanovisko, v ktorom súhlasí s návrhom účastníka konania Mesto Kysucké Nové Mesto na územné konanie predmetnej stavby.

Toto záväzné stanovisko bude využité žiadateľom aj pre vydanie stavebného povolenia.

Okresné riaditeľstvo Hasičského a záchranného zboru v Čadci (stanovisko k projektovej dokumentácii – protipožiarna bezpečnosť stavby pod č. ORHZ-CA1-1267/2017 zo dňa 30.11.2017):

OR HaZZ s predloženou PD stavby z hľadiska protipožiarna bezpečnosti stavby pre stavebné konanie Miestna komunikácia Pod brehom Oškerda – líniová stavba v k.ú. KNM a s riešením protipožiarna bezpečnosti stavby súhlasí bez pripomienok.

Toto stanovisko nenahrádza stanovisko orgánu štátneho požiarneho dozoru pre konanie nasledujúce podľa zákona č. 50/1976 Zb. o územnom plánovaní a stavebnom poriadku (stavebný zákon) v znení neskorších predpisov a spolu s PD stavby požadujeme ho predložiť pri kolaudačnom konaní.

Okresný úrad Kysucké Nové Mesto, odbor starostlivosti o životné prostredie (záväzné stanovisko pod č. OU-KM-OSZP-2017/000819-002 zo dňa 27.09.2017):

OÚ Kysucké Nové Mesto, odbor starostlivosti o ŽP z hľadiska štátnej správy ochrany prírody a krajiny konštatuje, že vydaním územného rozhodnutia na predmetnú stavbu, v intraviláne aj extraviláne obce, v I. stupni ochrany, mimo území európskeho významu, mimo prvkov RÚSES-u nebudú dotknuté záujmy ochrany prírody a krajiny za dodržania nasledovných pripomienok:

1. Pri realizácii stavebných prác je potrebné ochrániť vzrastlú zeleň rastúcu v okolí pred poškodením.
2. V prípade nevyhnutného a opodstatneného výrubu drevín (stromov a krovitých porastov) je potrebné podať na tunajší úrad žiadosť o pridelenie obce, ktorá bude príslušným orgánom ochrany prírody a krajiny na vedenie konania vo veci výrubu drevín v zmysle § 47 a § 48 zákona č. 543/2002 Z.z. o ochrane prírody a krajiny v znení neskorších predpisov.

3. Odpad vzniknutý pri stavbe, vrátane prebytočnej výkopovej zeminy a kameniva nesmie byť umiestňovaný do voľnej prírody a do alúvia vodných tokov, aby nedošlo k zasypávaniu biotopov.

Okresný úrad Kysucké Nové Mesto, odbor starostlivosti o životné prostredie (záväzné stanovisko pod č. OU-KM-OSZP-2017/000826-002 zo dňa 03.10.2017):

OÚ Kysucké Nové Mesto, odbor starostlivosti o ŽP ako príslušný orgán štátnej správy starostlivosti o ŽP a ako príslušný orgán štátnej vodnej správy vydáva v zmysle § 28 vodného zákona k predloženej PD stavby nasledovné stanovisko:

S realizáciou stavby súhlasíme bez pripomienok.

Okresný úrad Kysucké Nové Mesto, odbor starostlivosti o životné prostredie (záväzné stanovisko pod č. OU-KM-OSZP-2017/000818-002 zo dňa 27.09.2017):

OÚ Kysucké Nové Mesto, odbor starostlivosti o ŽP z hľadiska štátnej správy odpadového hospodárstva so stavbou súhlasí za splnenia nasledovných podmienok:

- investór (alebo dodávateľ) stavby zavedie evidenciu odpadov vzniknutých počas realizácie stavebných prác v súlade s Vyhl. MŽP SR č. 366/2015 Z.z. o evidencnej povinnosti a ohlasovacej povinnosti a druhy odpadov zaradí podľa platného Katalógu odpadov (vyhl. MŽP SR č. 365/2015 Z.z.),
- odpady vyprodukované počas stavby investór (alebo dodávateľ) stavby odovzdá oprávnenému subjektu, prostredníctvom ktorého zabezpečí, aby bola zachovaná hierarchia v odpadovom hospodárstve, t.j. prednostné zabezpečenie prípravy na opätovné použitie, recyklácia alebo iné zhodnotenie, až následne ak sa predchádzajúce nakladanie nedá zabezpečiť zabezpečí zneškodnenie vzniknutého odpadu vo vhodnom zariadení alebo na povolenej skládke,
- výkopovú zeminu, ktorá sa nepoužije na účely výstavby v mieste vzniku, investór (alebo dodávateľ) stavby odovzdá oprávnenému subjektu, prostredníctvom ktorého zabezpečí, aby bola zachovaná hierarchia v odpadovom hospodárstve, t.j. prednostné zabezpečenie prípravy na opätovné použitie, recyklácia alebo iné zhodnotenie, až následne ak sa predchádzajúce nakladanie nedá zabezpečiť zabezpečí zneškodnenie vzniknutého odpadu vo vhodnom zariadení alebo na povolenej skládke,
- pri vzniku odpadov zaradených do kategórie N-nebezpečný odpad pri výstavbe je investór/dodávateľ stavby povinný tieto odpady odovzdať iba organizácii oprávnenej na nakladanie s nebezpečnými odpadmi,
- v kolaudačnom konaní žiadame predložiť tunajšiemu úradu doklady o druhoch, množstve a zabezpečení zhodnotenia alebo zneškodnenia jednotlivých druhov odpadov, ktoré vznikli počas realizácie stavebných prác (evidenčné listy odpadov, faktúry odberu odpadov) u oprávnených odberateľov a podať žiadosť o vyjadrenie sa ku kolaudácii na tunajší úrad.

Okresné riaditeľstvo PZ, Okresný dopravný inšpektorát – Čadca (stanovisko pod č. ORPZ-CA-ODI-38-285/2017 zo dňa 09.10.2017):

ODI OT PZ v Čadci súhlasí s vydaním územného rozhodnutia na predmetnú stavbu za podmienok, že v ďalšom stupni je potrebné spracovať PD pre stavebné povolenie, vypracovanú projektantom spôsobilým v oblasti dopravy a musí byť spracovaná v súlade s platnými technickými a právnymi normami (smerové oblúky, rozhlád, sklon, výhybne,...) a bude obsahovať aj projekt trvalého a prenosného dopravného značenia.

SSE-Distribúcia, a.s. Žilina (vyjadrenie k existencii energetických zariadení v majetku SSE-D, a.s. pod zn. 4600037520 zo dňa 05.10.2017):

SSE-D, a.s. s horeuvedenou stavbou súhlasí s nasledovnými pripomienkami:

1. V predmetnej lokalite katastra Kysucké Nové Mesto, KN – podľa predloženej situácie sa nachádzajú nadzemné NN vzdušné vedenia a podperné body. Zakreslenú orientačnú trasu týchto vedením Vám prikladáme na situačnom výkrese ako prílohu tohto vyjadrenia (červenou

prerušovanou VN vedenia 22 kV vzdušné, červenou plnou VN vedenia 22 kV podzemné zelenou prerušovanou NN vedenia vzdušné, zelenou plnou NN podzemne).

2. Od uvedených energetických zariadení žiadame dodržať ochranné pásmo v zmysle zákona 251/2012 Z.z., a bezpečné vzdialenosti podľa príslušných noriem STN. (VN vzdušné vedenie 22kV od krajného vodiča na každú stranu 10 metrov, NN vzdušné vedenie od krajného vodiča na každú stranu 1 meter, VN a NN zemné káblové vedenia na každú stranu 1 meter). Pri realizácii výkopových prác, žiadame neporušiť celistvosť uzemňovacej sústavy.
  3. Zároveň si Vás dovoľujeme upozorniť, že v danej lokalite sa môžu nachádzať aj vedenia tretích osôb.
  4. Platnosť tohto vyjadrenia je obmedzená na 12 mesiacov odo dňa jeho vystavenia.
- Pri ďalších žiadostiach k predmetnej veci Vás prosíme uvádzať našu značku, resp. fotokópiu tohto vyjadrenia.

SPP-distribúcia, a.s. Bratislava (vyjadrenie k žiadosti o stanovisko k projektovej dokumentácii pre územné konanie k umiestneniu stavby z hľadiska bezpečnostných a ochranných pásiem plynárenských zariadení pod č. TD/NS/0709/2017/Ki zo dňa 28.09.2017):

V záujmovom území sa nachádza plynárenské zariadenie : **STL Plynovody a prípojky v blízkosti pripojenia komunikácie na existujúci stav, domový plynovod pre dom č. 112.**

SPP-D, ako prevádzkovateľ distribučnej siete, podľa ustanovení zákona č. 251/2012 Z.z. o energetike a o zmene a doplnení niektorých zákonov v znení neskorších predpisov (ďalej len „Zákon o energetike“) súhlasí s umiestnením vyššie uvedenej stavby za dodržania nasledujúcich podmienok:

**VŠEOBECNÉ PODMIENKY :**

- Pred realizáciou zemných prác a/alebo pred začatím vykonávania iných činností, je stavebník povinný požiadať SPP-D o presné vytyčenie existujúcich plynárenských zariadení na základe písomnej objednávky, ktorú je potrebné zaslať na adresu : **SPP-distribúcia, a.s. Sekcia údržby, Mlynské Nivy 44/b, 825 11 Bratislava**, alebo elektroniky, prostredníctvom online formuláru zverejneného na webovom sídle SPP-D ([www.spp.distribucia.sk](http://www.spp.distribucia.sk)),
- v záujme predchádzaniu poškodenia plynárenského zariadenia, ohrozenia jeho prevádzky a/alebo prevádzky distribučnej siete, SPP-D vykonáva **bezplatne** vytyčovanie plynárenských zariadení do vzdialenosti 100 m, alebo ak doba vytyčovania nepresiahne 1 hodinu,
- stavebník je povinný oznámiť začatie prác v ochrannom pásme plynárenských zariadení zástupcovi prevádzkovateľa SP-D (p. Marián Kuchár, tel. č. +421 41 242 4107) **najneskôr 7 dní** pred zahájením plánovaných prác,
- stavebník zabezpečí vypracovanie projektovej dokumentácie pre účely stavebného konania, alebo pre konanie podľa iných právnych predpisov, podľa podmienok uvedených v tomto vyjadrení,
- stavebník je povinný pred začatím stavebného konania predložiť projektovú dokumentáciu pre účely stavebného konania, alebo pre konanie podľa iných právnych predpisov, na posúdenie SPP-D,
- v projektovej dokumentácii pre účely stavebného konania, alebo pre konania podľa iných predpisov, požadujeme, aby stavebník :
  - \* rešpektoval a zohľadnil existenciu plynárenských zariadení a/alebo ich ochranných a/alebo bezpečnostných pásiem,
  - \* pri súbahu a križovaní navrhovaných vedení s existujúcimi plynárenskými zariadeniami dodržal minimálne odstupové vzdialenosti v zmysle STN 73 6005 a TPP 906 01,
  - \* zabezpečil vypracovanie výkresu podrobného osadenia navrhovanej stavby vo vzťahu k existujúcim plynárenským zariadeniam,
  - \* zabezpečil vypracovanie situačného výkresu so zakreslením všetkých súbehov a križovaní navrhovaných vedení s existujúcimi plynárenskými zariadeniami,
  - \* zabezpečil vypracovanie detailných výkresov všetkých súbehov a križovaní existujúcich plynárenských zariadení a navrhovanou stavbou.

**OSOBITNÉ PODMIENKY :** žiadne

SEVAK, a.s. Žilina (vyjadrenie k PD pod č. 017020702 zo dňa 19.09.2017):

K predloženej žiadosti dávame ako dotknutý orgán v zmysle stavebného zákona § 140 záväzné stanovisko:

So stavboub „Miestna komunikácia Pod brehom, k.ú. Oškerda“ súhlasíme. V zakreslenom záujmovom území sa toho času nenachádzajú inžinierske siete v správe SEVAK, a.s.

Slovak Telekom, a.s. Bratislava (vyjadrenie k existencii telekomunikačných vedení a všeobecné podmienky ochrany sietí spoločnosti Slovak Telekom, a.s. a DIGI SLOVAKIA, s.r.o. pod č. 6611727847 zo dňa 04.10.2017):

Na základe žiadosti o vyjadrenie Slovak Telekom, a.s. dáva nasledovné stanovisko pre vyznačené záujmové územie. **Nedôjde do styku** so sieťami elektronických komunikácií (ďalej len SEK) spoločnosti Slovak Telekom, a.s. a/alebo DIGI SLOVAKIA, s.r.o.

**- Rozhodnutie o námietkach účastníkov konania:**

Pripomienky a požiadavky účastníkov konania uplatnené v územnom konaní uskutočnenom dňa 27.02.2018:

**Eva Hollá, bytom Oškerda č. 120:**

Prioritou dobudovania komunikácie Pod brehom v Oškerde je prepojenie už existujúcej cesty medzi postavenými rodinnými domami a cestou ktorá je odkúpená Mestom KNM od urbáru Oškerda – smerom na Snežnickú cestu (označené na geometrickom pláne ako „A“). Jedná sa cca o 100 m komunikácie, na ktorú už bol v minulosti vypracovaný projekt a vyčlenené finančné prostriedky z rozpočtu mesta, ktoré sa však na tento účel nepoužili.

Uskutočnenie tohto prepojenia ciest – výrazne skvalitní podmienky bývania a užívania 17-tich rodinných domov v tejto lokalite. Prepojenie komunikácie zo starej časti dediny na predloženom návrhu (geometrický plán) označené ako písmeno „B“ je v súčasnosti už neúčelné a neefektívne nakoľko prístup k rodinným domom v tejto časti bol vyriešený vybudovaním súkromnej komunikácie na parcely 172/1 a 173/6. Ostatní dotknutí občania s vybudovaním komunikácie v tejto časti Oškerdy nesúhlasili.

Z dôvodu ich nesúhlasu bola v minulosti Mesto KNM vykúpená panelová cesta, ktorá nahradila úsek plánovanej cesty zo starej časti dediny.

*Stavebný úrad toto vyjadrenie nevyhodnocuje.*

**Doc. Ing. Ján Svrček, CSc., bytom Oškerda č. 110**

Požadujem aby „Miestna komunikácia Pod brehom“ v časti „A“ bola riešená spolu s inžinierskymi sieťami vedenými v tejto ceste. A ďalej aby inžinierske siete boli vedené v tejto ceste až k Snežnickej ceste a do potoka Snežničanka. Zdôrazňujem najmä potrebu kanalizácie a odvodnenia cesty a územia po verejnej komunikácii = miestnej komunikácie Pod brehom.

*Stavebný úrad uvedené požiadavky – z a m i e t a .*

**Janka Fechová, bytom Oškerda č. 172**

1. Žiadam posun cesty tak, aby neprechádzala cez parcelu č. 137/6. Posun cesty prikladám v priloženej situácii.

2. Žiadam vyriešiť odvodnenie cesty novej aj časť jestvujúcej cesty do šachty s následným prečerpávaním do rieky Snežničanka. Výtlačné potrubie je možné viesť po verejnej komunikácii. Navrhované riešenie odvodnenia do podlažia nie je možné z dôvodu hydrogeologických pomerov. V čase dažďa je časť jestvujúcej cesty, v ktorej je navrhnutý uličný vpust' a vsakovacia šachta celá zaplavená.

3. Upozorňujem, že na parc. č. 136 je vedená zemná el. prípojka.

*Stavebný úrad požiadavky pod č. 1. a 2. - z a m i e t a .*

*Stavebný úrad upozorneniu pod bodom 3. - v y h o v u j e .*

Uvedené upozornenie je zahrnuté do podmienok tohto rozhodnutia pod bodom 5.

## O d ô v o d n e n i e

Dňa 15.01.2018 navrhovateľ MESTO Kysucké Nové Mesto, zastúpené primátorom mesta podal na Obec Rudina návrh na vydanie územného rozhodnutia o umiestnení stavby „Miestna komunikácia Pod brehom (SO 01 Komunikácie; SO 02 Verejné osvetlenie“ v k.ú. Oškerda. Uvedeným dňom bolo začaté územné konanie.

Obec Rudina, ako príslušný stavebný úrad podľa § 117 ods. 1 a príslušný na základe určenia Okresného úradu Žilina, odboru výstavby a bytovej politiky zo dňa 11.09.2017 podľa § 119 ods. 3 stavebného zákona v súlade s ust. § 36 ods. 1 a ods. 4 stavebného zákona pod č. 21/2018 zo dňa 18.01.2018 oznámil verejnou vyhláškou začatie územného konania na umiestnenie predmetnej stavby dotknutým orgánom a účastníkom konania a súčasne nariadil ústne pojednávanie, ktoré sa uskutočnilo dňa 27.02.2018 v budove Mestského úradu Kysucké Nové Mesto. Predmetná stavba bude umiestnená v súlade s požiadavkami stavebného zákona a jeho vykonávacích vyhlášok tak, ako je zakreslená v situačnom výkrese.

Projekt stavby je spracovaný v súlade s Územným plánom mesta Kysucké Nové Mesto, ktorý bol schválený uznesením Mestského zastupiteľstva v Kysuckom Novom Meste, číslo 69/2016 zo dňa 09.06.2016.

Jedná sa o líniovú stavbu podľa § 139 ods. 3 písm. b) stavebného zákona.

Umiestňovanie stavieb na cudzích pozemkoch riešia ustanovenia stavebného zákona nasledovne:

Podľa § 38 stavebného zákona, ak nemá navrhovateľ k pozemku vlastnícke alebo iné právo, možno bez súhlasu vlastníka územné rozhodnutie o umiestnení stavby alebo rozhodnutie o využití územia vydať len vtedy, ak možno na navrhovaný účel pozemkov vyvlastniť.

Podľa § 108, ktorý pojednáva o predmete a účeloch vyvlastnenia, *odseku 1*, pozemky, stavby a práva k nim, potrebné na uskutočnenie stavieb alebo opatrení vo verejnom záujme, uvedených v *odseku 2*, možno vyvlastniť alebo vlastnícke práva k pozemkom a stavbám možno obmedziť rozhodnutím stavebného úradu (ďalej len „vyvlastniť“).

Podľa *odseku 2* vyvlastniť možno len vo verejnom záujme pre

- a) verejnoprospešné stavby podľa schválenej územnoplánovacej dokumentácie
- f) výstavbu a správu diaľnic, ciest a miestnych komunikácií vrátane zriadenia ich ochranných pásiem a pre vybudovanie súvisiacich vyvolaných úprav podľa osobitných predpisov.

Návrh bol preskúmaný v súlade s ust. § 37 stavebného zákona. V konaní sa preukázalo, že navrhované umiestnenie stavby zodpovedá hľadiskám starostlivosti o životné prostredie. V konaní boli zabezpečené stanoviská dotknutých orgánov, na základe ktorých bolo posúdené, že navrhovaným umiestnením stavby a účinkami jej užívania nie sú ohrozené verejné záujmy chránené stavebným zákonom a osobitnými predpismi ani nie sú neprimerane obmedzené alebo ohrozené práva a právom chránené záujmy účastníkov konania. Návrh vyhovuje všeobecným technickým požiadavkám na výstavbu. Požiadavky a podmienky vyjadrené v stanoviskách dotknutých orgánov – RÚVZ v Čadci; OR HaZZ v Čadci; Okresný úrad Kysucké Nové Mesto, odbor starostlivosti o ŽP; OR PZ – Okresný dopravný inšpektorát Čadca; SSE-Distribúcia, a.s. Žilina; SPP-distribúcia, a.s. Bratislava; SEVAK, a.s. Žilina; Slovak Telekom, a.s. Bratislava - boli zahrnuté do podmienok tohto rozhodnutia.

### **Námietky účastníkov konania:**

Pripomienky a požiadavky účastníkov konania uplatnené v územnom konaní uskutočnenom dňa 27.02.2018:

Eva Hollá, bytom Oškerda č. 120:

Prioritou dobudovania komunikácie Pod brehom v Oškerde je prepojenie už existujúcej cesty medzi postavenými rodinnými domami a cestou ktorá je odkúpená Mestom KNM od urbáru Oškerda – smerom na Snežnickú cestu (označené na geometrickom pláne ako „A“). Jedná sa cca o 100 m komunikácie, na ktorú už bol v minulosti vypracovaný projekt a vyčlenené finančné prostriedky z rozpočtu mesta, ktoré sa však na tento účel nepoužili.

Uskutočnenie tohto prepojenia ciest – výrazne skvalitní podmienky bývania a užívania 17-tich rodinných domov v tejto lokalite. Prepojenie komunikácie zo starej časti dediny na predloženom návrhu (geometrický plán) označené ako písmeno „B“ je v súčasnosti už neúčelné a neefektívne

nakoľko prístup k rodinným domom v tejto časti bol vyriešený vybudovaním súkromnej komunikácie na parcely 172/1 a 173/6. Ostatní dotknutí občania s vybudovaním komunikácie v tejto časti Oškerdy nesúhlasili.

Z dôvodu ich nesúhlasu bola v minulosti Mesto KNM vykúpená panelová cesta, ktorá nahradila úsek plánovanej cesty zo starej časti dediny.

Doc. Ing. Ján Svrček, CSc., bytom Oškerda č. 110

Požadujem aby „Miestna komunikácia Pod brehom“ v časti „A“ bola riešená spolu s inžinierskymi sieťami vedenými v tejto ceste. A ďalej aby inžinierske siete boli vedené v tejto ceste až k Snežnickej ceste a do potoka Snežnička. Zdôrazňujem najmä potrebu kanalizácie a odvodnenia cesty a územia po verejnej komunikácii = miestnej komunikácie Pod brehom.

Janka Fechová, bytom Oškerda č. 172

1. Žiadam posun cesty tak, aby neprechádzala cez parcelu č. 137/6. Posun cesty prikladám v priloženej situácii.
2. Žiadam vyriešiť odvodnenie cesty novej aj časť jestvujúcej cesty do šachty s následným prečerpávaním do rieky Snežnička. Výtlačné potrubie je možné viesť po verejnej komunikácii. Navrhované riešenie odvodnenia do podlažia nie je možné z dôvodu hydrogeologických pomerov. V čase dažďa je časť jestvujúcej cesty, v ktorej je navrhnutý uličný vpust' a vsakovacia šachta celá zaplavená.
3. Upozorňujem, že na parc. č. 136 je vedená zemná el. prípojka.

**Stavebný úrad vyjadrenie Evy Hollej, bytom Oškerda č. 120 nevyhodnocuje, nie sú to námietky ani pripomienky k predmetnej stavbe, ale len zdôvodnenie zámeru stavby.**

**Stavebný úrad k požiadavkám Doc. Ing. Jána Svrčka, CSc, bytom Oškerda č. 110 a Janky Fechovej, bytom Oškerda č. 172 uvádza nasledovné:**

*Predmetná miestna komunikácia je zakreslená v grafickej časti územného plánu (v legende: zoznam verejnoprospešných stavieb, pod písm. f – zberné a obslužné komunikácie. Územný plán bol schválený uznesením Mestského zastupiteľstva v Kysuckom Novom Meste pod číslom 69/2016 zo dňa 09.06.2016.*

*Vydaním územného rozhodnutia sa umiestňuje stavba - miestna komunikácia, t.j. vetva „A“ a vetva „B“, ktorá rieši dopravné prepojenie už existujúcich slepých komunikácií a zabezpečenie dopravnej obsluhy riešeného územia zároveň so zabezpečením verejného osvetlenia. Predložený projekt pre územné rozhodnutie rieši iba odvodnenie oboch vetiev prostredníctvom vsakovacích trativodov.*

*Dokumentáciu pre územné rozhodnutie spracoval Ing. Roman Tiso, autorizovaný stavebný inžinier pre konštrukcie inžinierskych stavieb.*

*Predmetom projektu nie je riešenie kanalizácie, prípadne iných inž. sietí a odvodnenie príľahlých pozemkov.*

*K uvedeným požiadavkám účastníkov konania stavebný úrad obdržal stanovisko Mesta Kysucké Nové Mesto zo dňa 21.03.2018 pod č. 194/25865/2018-Inv, v ktorom trvá na predloženej žiadosti o vydanie územného rozhodnutia v zmysle platného Územného plánu mesta Kysucké Nové Mesto a predloženej PD.*

**Na základe uvedeného, stavebný úrad uvedené požiadavky Doc. Ing. Jána Svrčka, CSc. a požiadavky Janky Fechovej pod bodom 1. a 2. zamietol.**


Na základe výsledku uskutočneného konania bolo rozhodnuté tak, ako je to uvedené vo výrokovej časti tohto rozhodnutia.

## Poučenie

Proti tomuto rozhodnutiu sa do 15 dní odo dňa jeho doručenie môžu účastníci konania odvolať na Obec Rudina (adresa: Obecný úrad, 023 31 Rudina č. 442). O odvolaní rozhodne Okresný úrad Žilina, odbor výstavby a bytovej politiky.

Toto rozhodnutie je možné preskúmať súdom až po vyčerpaní riadneho opravného prostriedku.



  
**Ing. Anna Mičianová**  
 starostka obce

### Rozhodnutie sa doručí :

Účastníkom konania (§ 34 stavebného zákona – navrhovateľ, osoby, ktoré majú vlastnícke alebo iné práva k pozemkom a stavbám na nich vrátane susediacich pozemkov a stavieb, ak ich vlastnícke alebo iné práva k týmto pozemkom a stavbám môžu byť územným rozhodnutím priamo dotknuté) v intenciách ust. § 36 ods. 4 stavebného zákona v spojení s § 42 ods. 2 stavebného zákona verejnou vyhláškou, a to vyvesením po dobu 15 dní na úradnej tabuli Mesta Kysucké Nové Mesto, miestnej časti Oškerda a na internetovej stránke Mesta Kysucké Nové Mesto a Obce Rudina. Posledný deň tejto lehoty je dňom doručenia.

### Potvrdenie o vyvesení a zvesení rozhodnutia:

Vyvesené dňa : ..... 2 8. MAR. 2018 .....

Zvesené dňa: ..... 1 3. APR. 2018 .....

### Na vedomie:

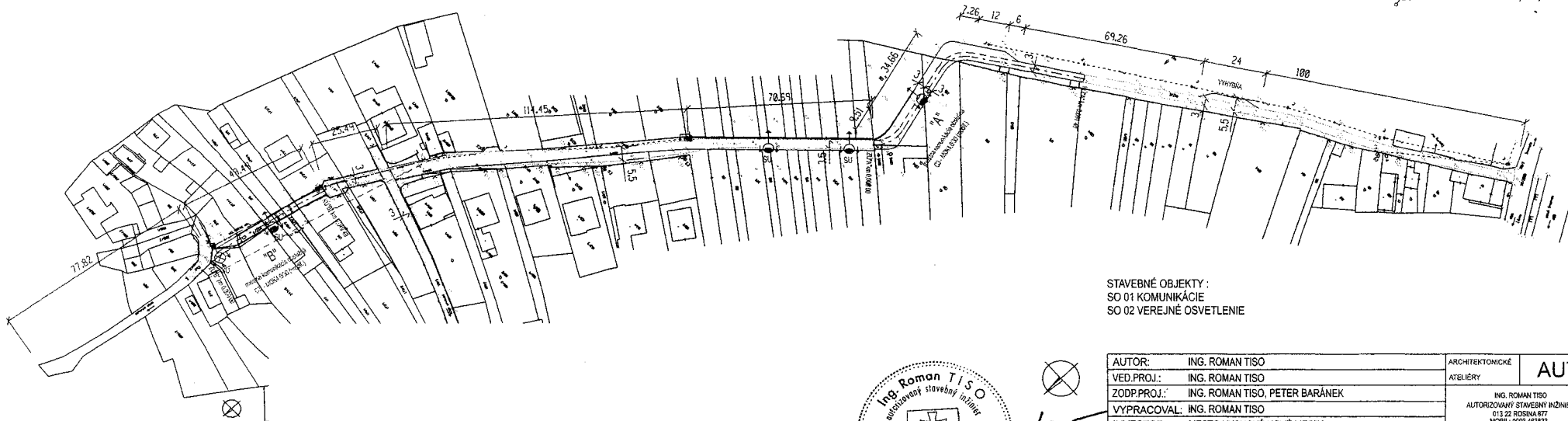
1. Mesto Kysucké Nové Mesto, Námestie slobody 94, Kysucké Nové Mesto (navrhovateľ)
  2. Doc. Ing. Ján Svrček, 024 01 Kysucké Nové Mesto, Oškerda č. 110
  3. Janka Fečová, 024 01 Kysucké Nové Mesto, Oškerda č. 172
  4. Eva Hollá, 024 01 Kysucké Nové Mesto, Oškerda č. 120
  - dotknutým orgánom:
  6. Regionálny úrad verejného zdravotníctva so sídlom v Čadci, Ul. Palárikova 1156, 022 01 Čadca
  7. OR Hasičského a záchranného zboru v Čadci, A. Hlinku 4, 022 01 Čadca
  8. Okresný úrad Kysucké Nové Mesto, odbor starostlivosti o ŽP, Litovelská 1218
  9. OR PZ, Okresný dopravný inšpektorát Čadca, Palárikova 977/25, 022 01 Čadca
  10. Stredoslovenská distribučná, a.s. Pri Rajčianke 2927/8, 010 47 Žilina
  11. SPP-distribúcia, a.s. Mlynské Nivy 44/b, 825 19 Bratislava
  12. SEVAK, a.s. Bôrická cesta 1960, 010 57 Žilina
  13. Slovak Telekom, a.s., Bajkalská 28, 817 62 Bratislava
- Co: Obec Rudina, starostka obce

**Príloha:** Situácia umiestnenia stavby

**Vybavuje:** Z. Marčanová

č.t. 041/ 433 9350






Legenda SO-01:

- "A", "B" Riešené vetvy miestnych komunikácií
- ZU Začiatok úpravy
- KÚ Koniec úpravy
- C3 Funkčná trieda miestnej komunikácie - obslužná
- MOK4, D/30 (modif.) Kategória miestnej komunikácie (modifikovaná)

Legenda SO-02:

- Bod napojenia existujúci podzemný bod NN
- NOVÝ ZEMNÝ KÁBEL ČYKY-J 4Bx10mm + UZEMŇOVACIA PÁSOVINA FeZn 4x30mm
- NOVÁ SKRÍŇA SPP
- SU Svetidlo Sítaco OMS 67W na stĺpci STK 6m, Uzemnenie na hodnotu max. 10 ohm.
- SU Svetidlo Sítaco OMS 67W na jespúvjucom BPB

STAVEBNÉ OBJEKTY :  
SO 01 KOMUNIKÁCIE  
SO 02 VEREJNÉ OSVETLENIE



AUTOR:	ING. ROMAN TISO	ARCHITEKTONICKÉ	AUT
VED.PROJ.:	ING. ROMAN TISO	ATELIÉRY	
ZODP.PROJ.:	ING. ROMAN TISO, PETER BARÁNEK	ING. ROMAN TISO AUTORIZOVANÝ STAVEBNÝ INŽINIER I/13 22 ROŠŤAVA 677 MOBIL: 0903 463833	
VYPRACOVAL:	ING. ROMAN TISO		
INVESTOR:	MESTO KYŠUCKÉ NOVÉ MESTO	STUPEŇ:	DSP
NÁZOV:	MIESTNA KOMUNIKÁCIA POD BREHOM	MERITKO:	
OBSAH:	CELKOVÁ SITUÁCIA STAVBY KOORDINAČNÝ VÝKRES STAVBY	FORMÁT:	DÁTUM: 11/17
		PROF.:	Č.V.: CD
		Z.Č.:	